



La fuerza que transforma

Anexo

ANEXO A1: Características Generales Zonas De Influencia

Código: **DE.MA.020-AX01**

Edición: **01**

Fecha de aprobación: 07/01/2022

Elaborador:

Véase aprobación documento: DE.MA.020

Revisor:

Véase aprobación documento: DE.MA.020

Aprobador:

Véase aprobación documento: DE.MA.020

DELIMITACIÓN DE ZONAS POR DEPARTAMENTO

INDICE:

DELIMITACIÓN DE ZONAS POR DEPARTAMENTO

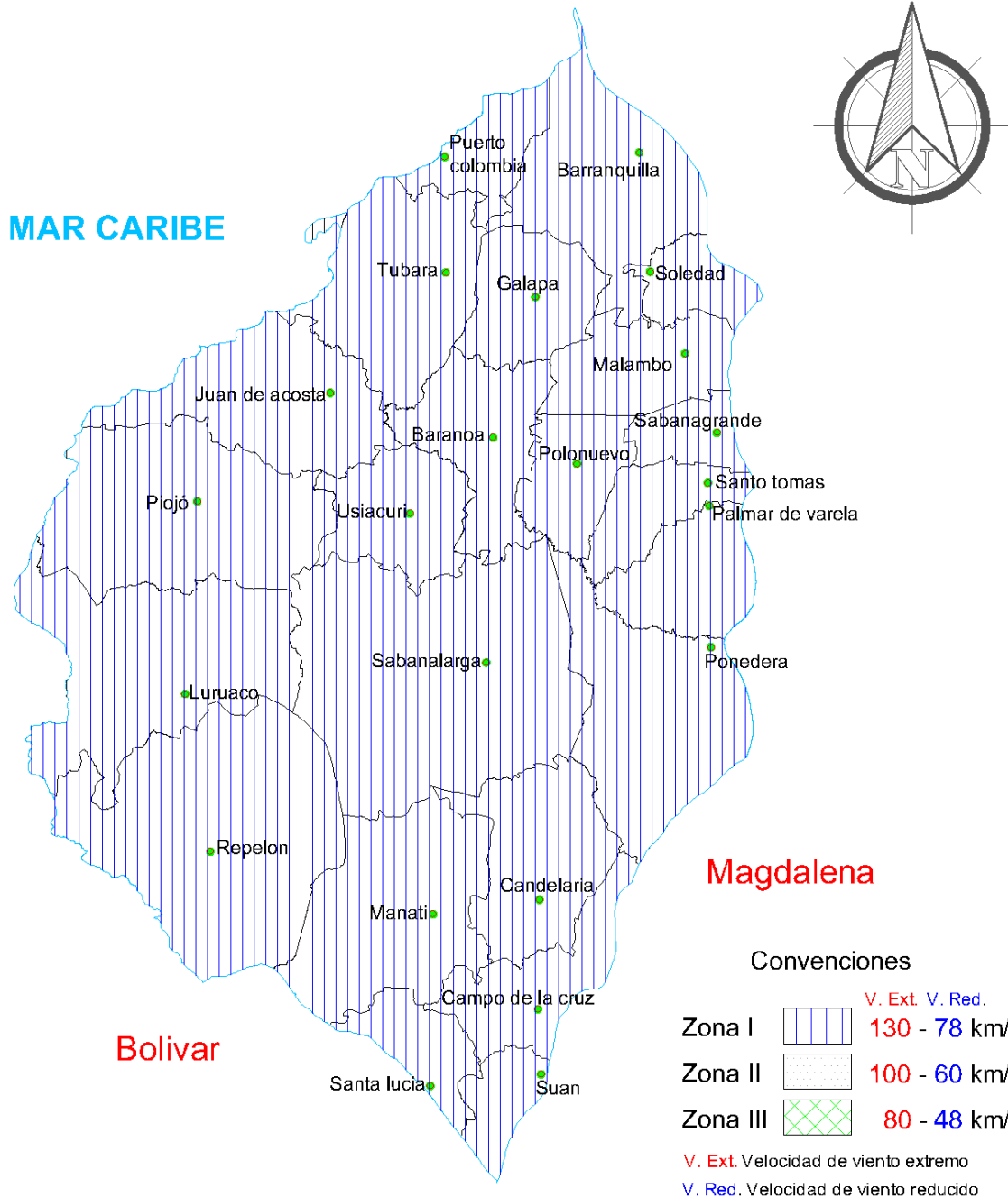
A1.1. PLANOS DE VIENTO

A1.2. PLANOS DE NIVELES DE CONTAMINACIÓN.

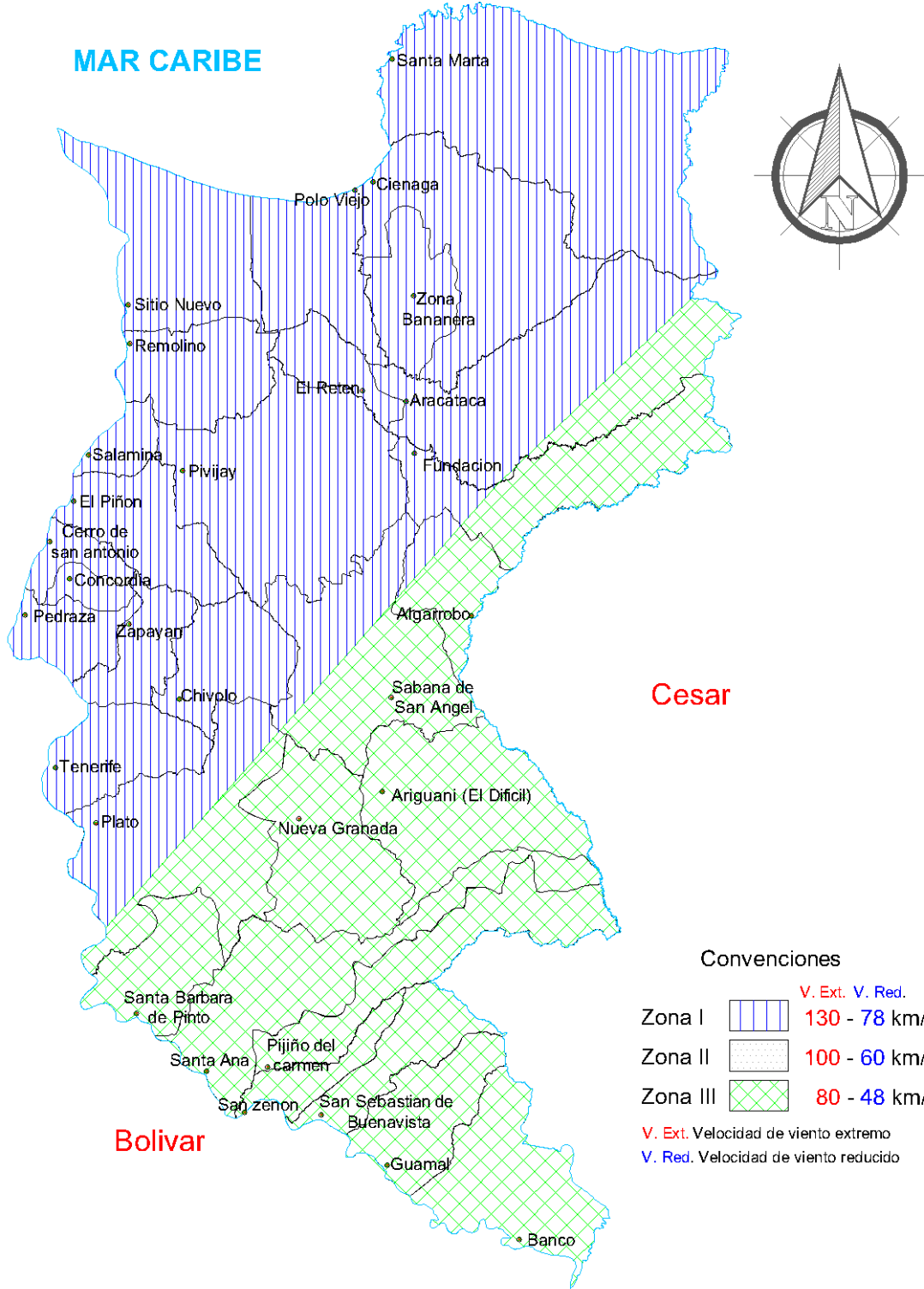
A1.3. PLANOS DE DENSIDAD DE RAYOS A TIERRA

A1.1 PLANOS DE VIENTO

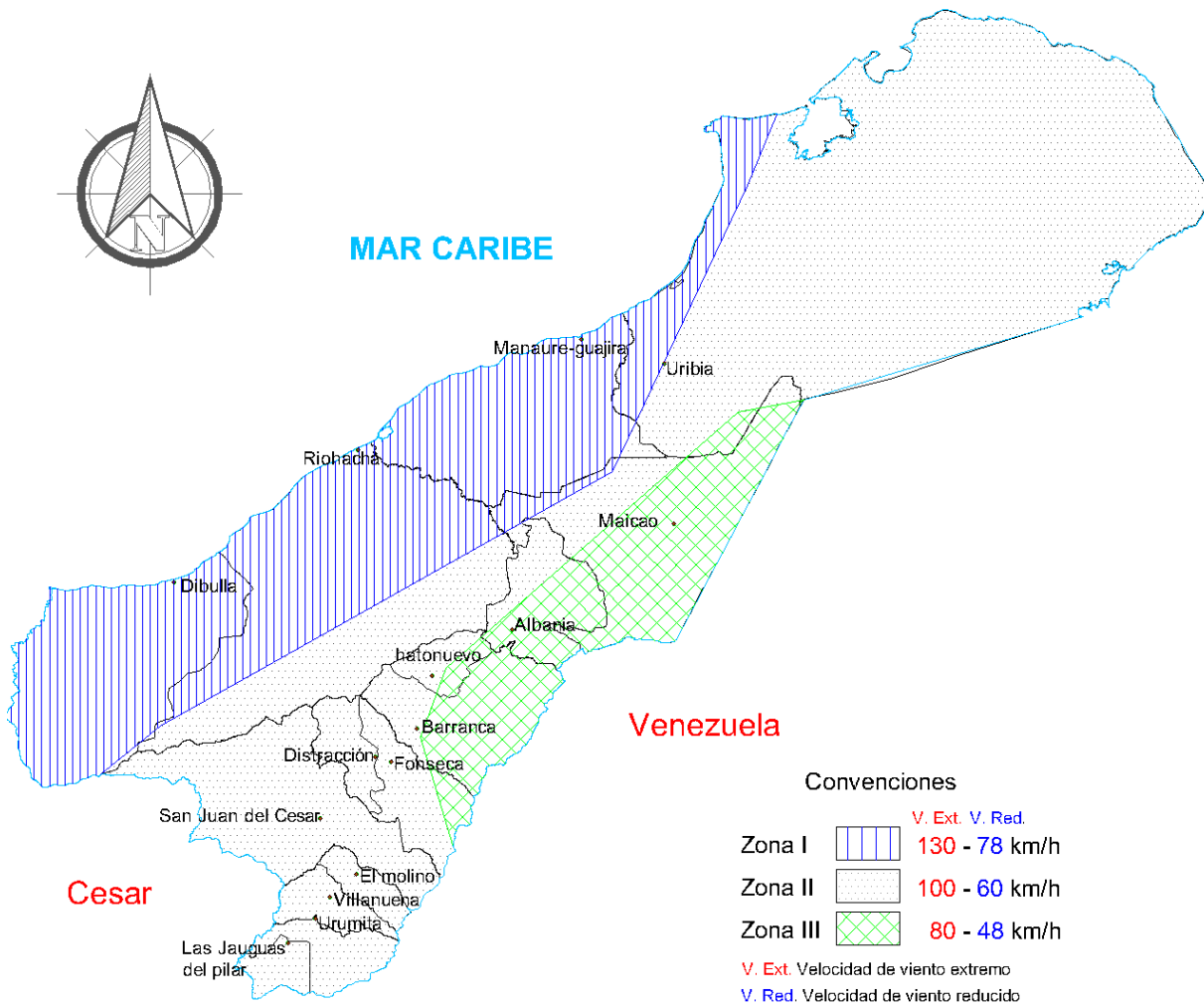
DEPARTAMENTO DEL ATLANTICO



DEPARTAMENTO DEL MAGDALENA

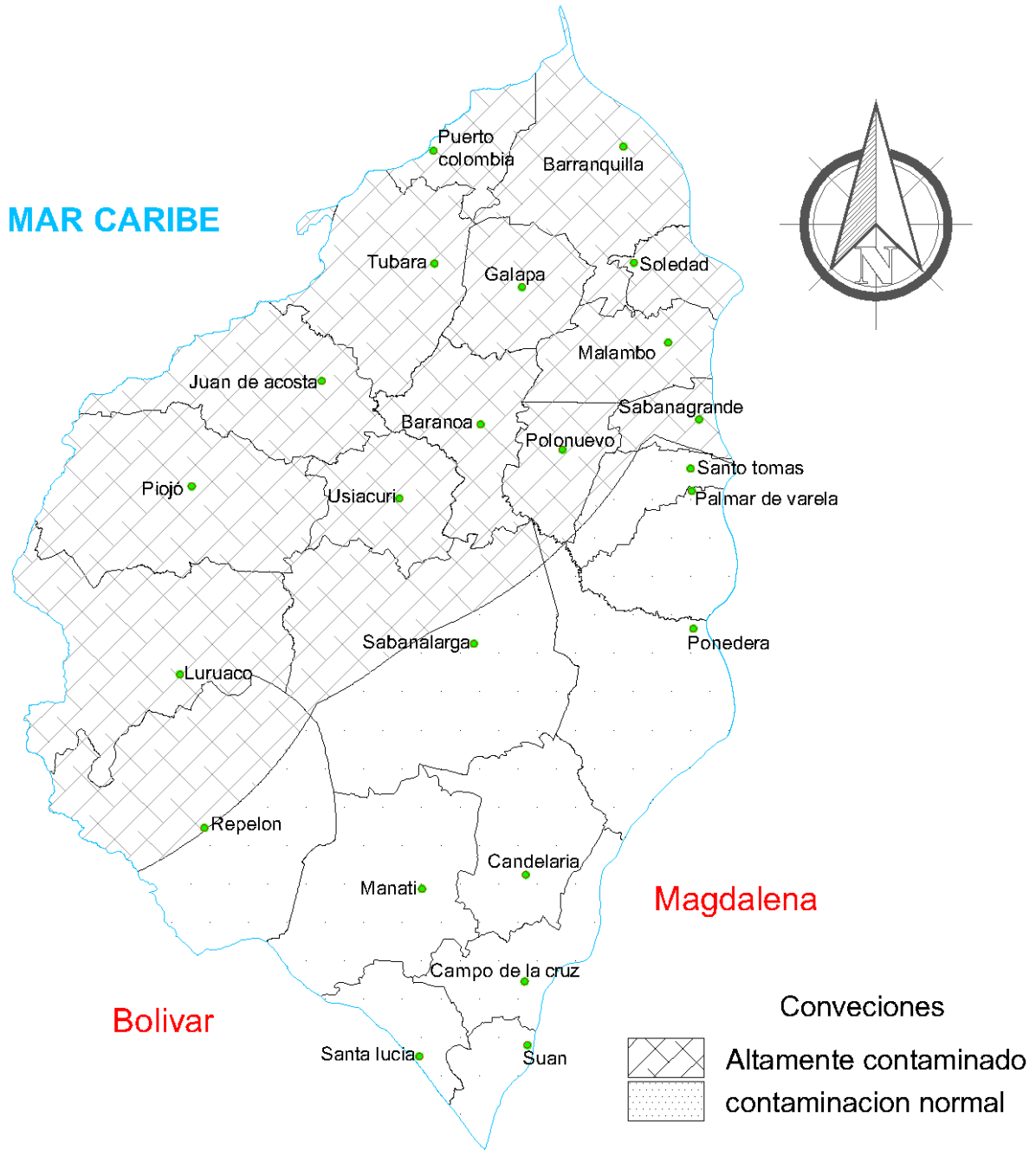


DEPARTAMENTO DE LA GUAJIRA

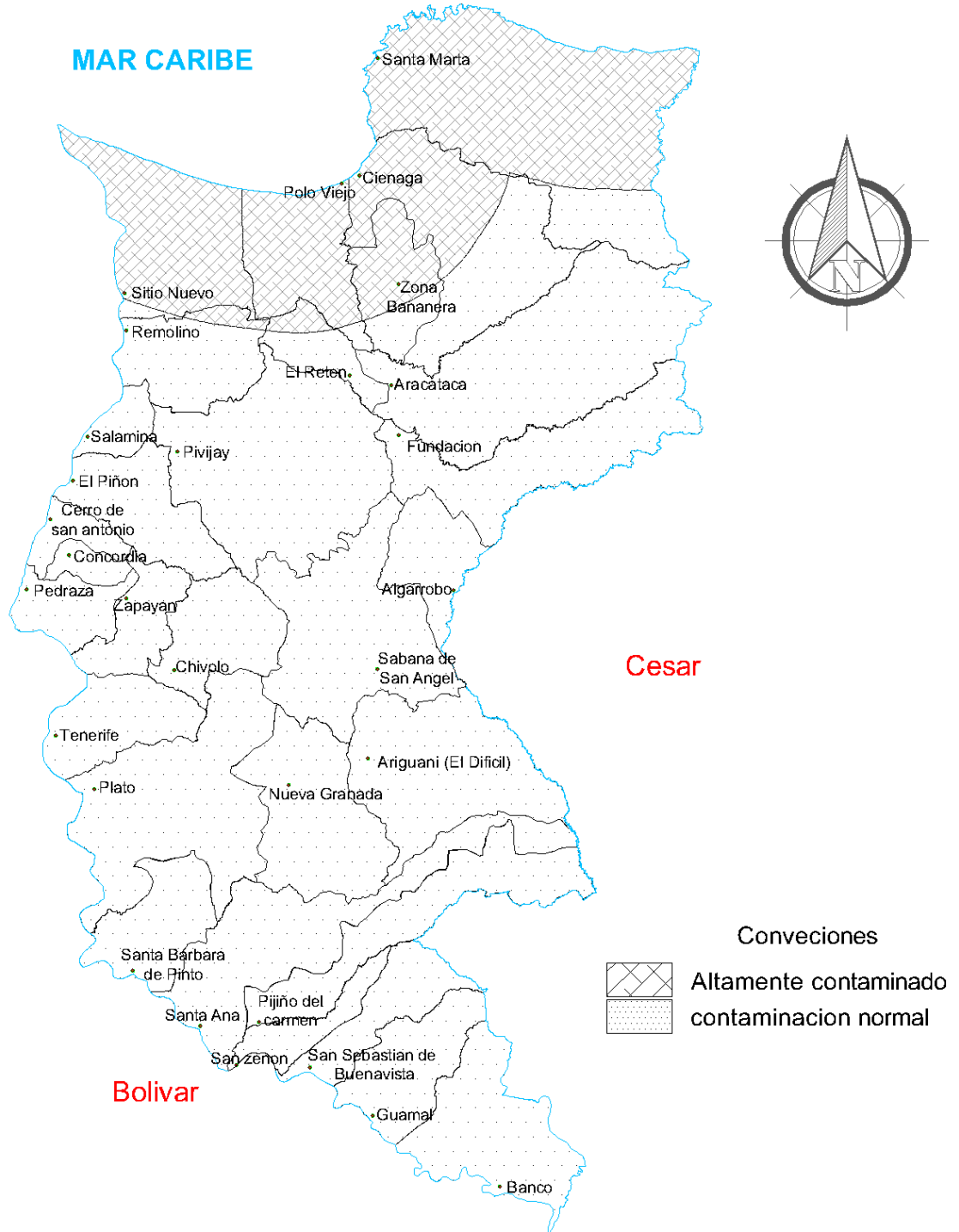


A1.2 PLANOS DE NIVELES DE CONTAMINACION

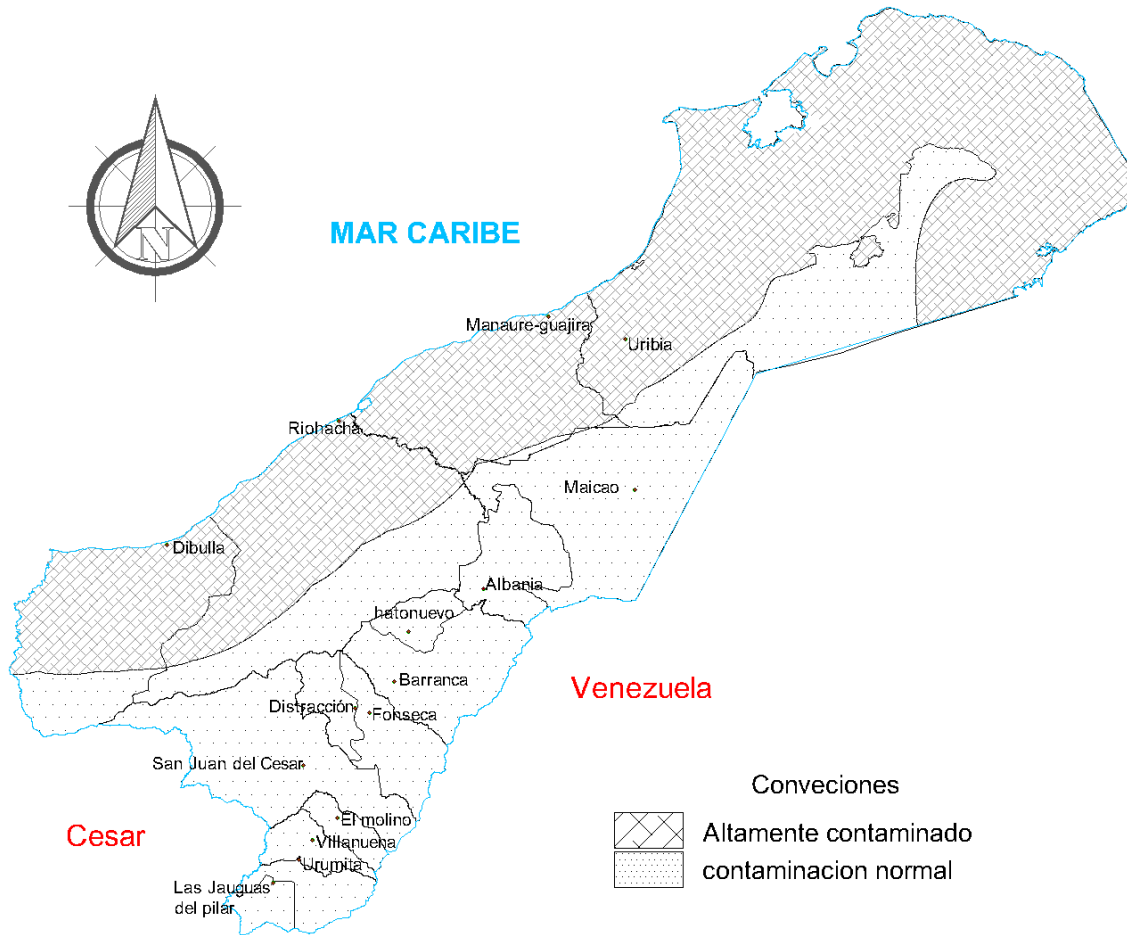
DEPARTAMENTO DEL ATLANTICO



DEPARTAMENTO DE MAGDALENA

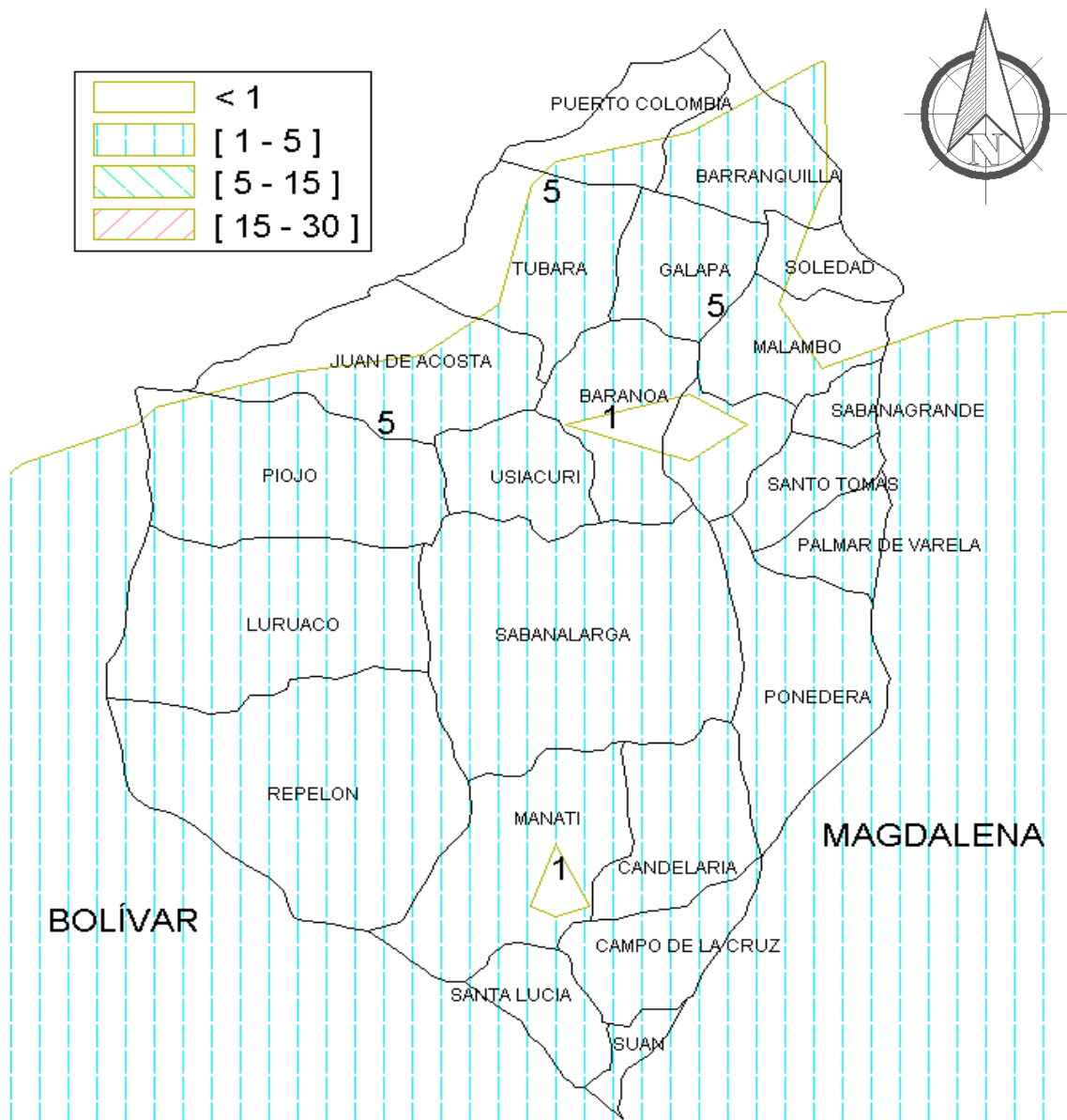


DEPARTAMENTO DE LA GUAJIRA

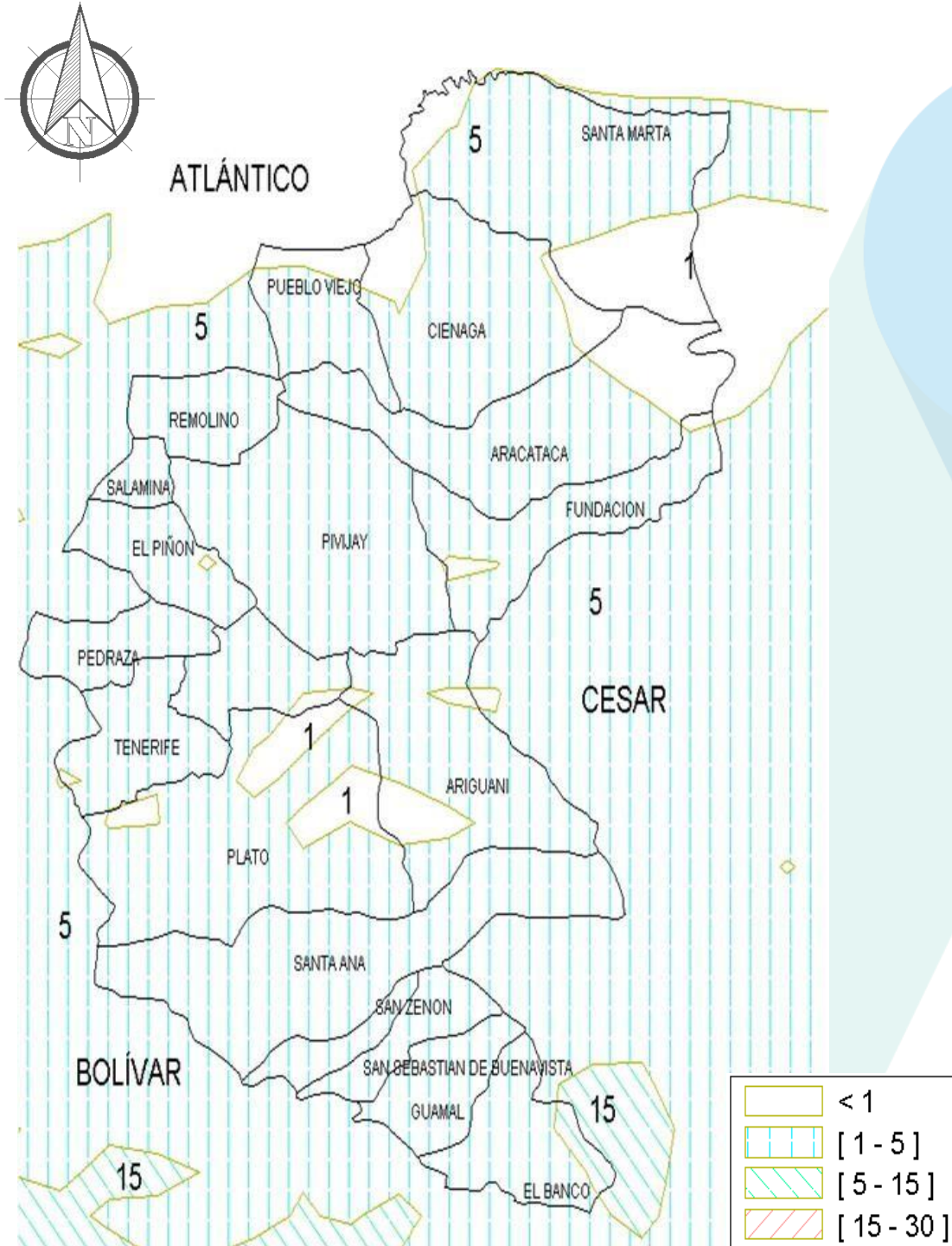


A1.3 PLANOS DE DENSIDAD DE RAYOS A TIERRA

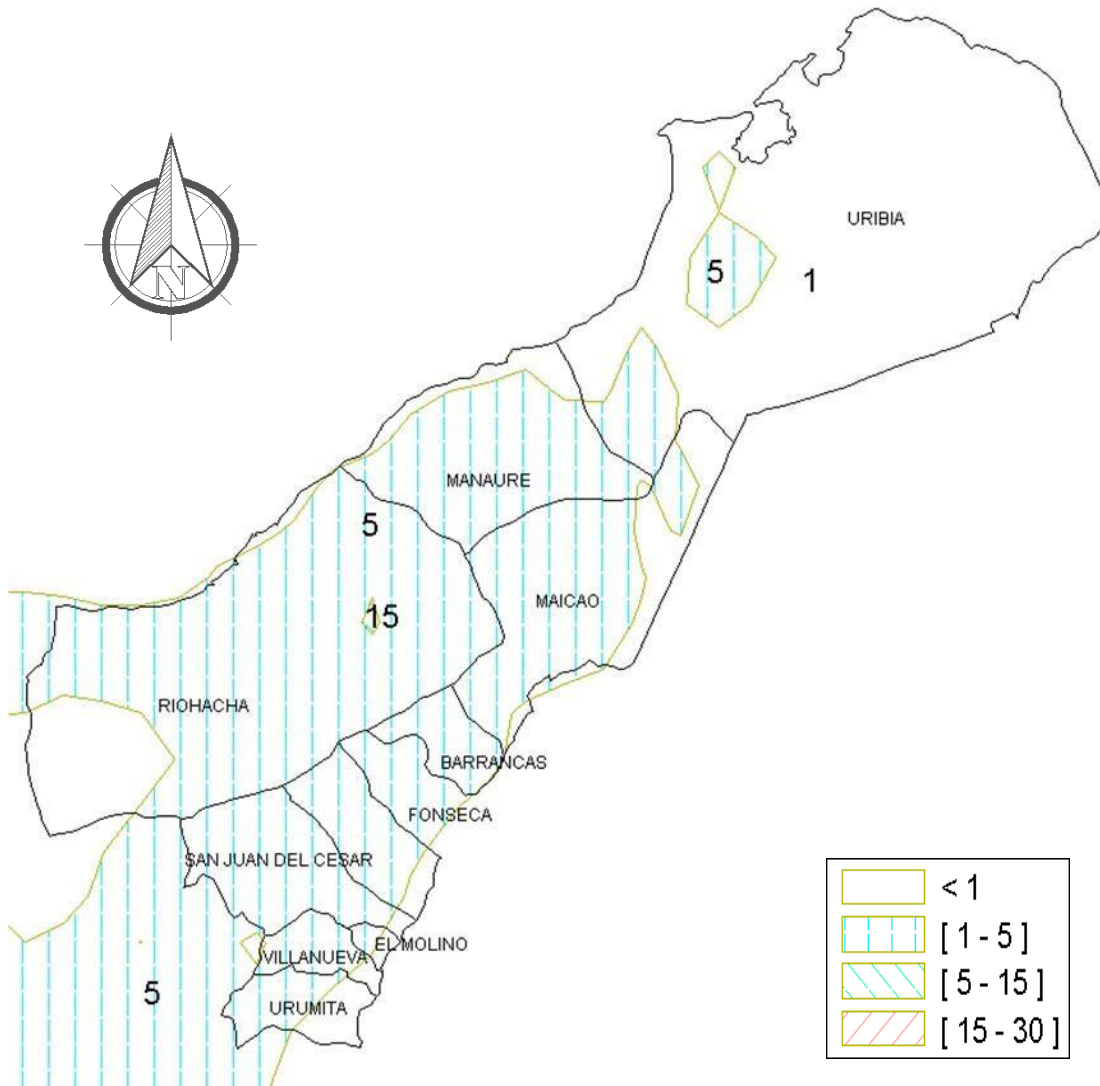
DEPARTAMENTO DEL ATLANTICO



DEPARTAMENTO DEL MAGDALENA



DEPARTAMENTO DE LA GUAJIRA



Control de cambios

| Edición | Fecha de aprobación | Motivo de la edición y/o resumen de cambios |
|---------|---------------------|--|
| 01 | 07/01/2022 | <p>Documento de primera edición que reemplaza el proyecto tipo relacionado a líneas eléctricas aéreas M.T. Sin Neutro de fecha 3 de noviembre del 2020. En relación con este; se realizan los siguientes ajustes:</p> <ul style="list-style-type: none">• Se modifican velocidades de viento, nomenclatura de zonas de influencia, además se acotan solo los planos acordes a la zona de concesión a cargo de Air-e (Atlantico, Magdalena y Guajira) |